










# Opracowanie projektów zmian granic wraz ze zaktualizowanymi Standardowymi Formularzami Danych dla obszarów Natura 2000: Górny Dunajec PLH120086, Łososina PLH120087, Raba z Mszanką PLH120093, Środkowy Dunajec z dopływami PLH120088, Tarnawka PLH120089 na potrzeby projektu dofinansowanego przez WFOŚiGW pn.: „Aktualizacja granic obszarów Natura 2000 chroniących rzeki karpackie w Małopolsce - etap I .

2021-06-01

## Lista plików

	zapytanie-ofertowe
	zał.-nr-1-OPZ-
	Załącznik-1-do-OPZ-Uzasadnienie-zmiany-granic.
	Załącznik-2-Formularz-oferty
	Załącznik-3-wykaz-usług_
	Załącznik-4-wykaz-osób_
	Załącznik-5-wzór-umowy
	Załącznik-6-wykaz-doświadczenia-osób.
	informacja-o-unieważnieniu.pdf

## Autorzy

### Wprowadził:

Izabela Znamirska

### Zmodyfikował:

Izabela Znamirska

### Data wprowadzenia:

2021-06-01 14:17:15

### Data ostatniej modyfikacji:

2021-06-14 09:54:33

Ilość odstępów artykułu: 501