

ZARZĄDZENIE NR 49/15
REGIONALNEGO DYREKTORA OCHRONY ŚRODOWISKA
W KRAKOWIE
z dnia 19 listopada 2015 r.

**w sprawie wyznaczenia szlaków udostępnionych do ruchu pieszego
i pojazdów mechanicznych w rezerwacie przyrody „Lipowiec”**

Na podstawie art. 15 ust. 1 pkt. 15 i 18 ustawy z dnia 16 kwietnia 2004 r. o ochronie przyrody (t.j. Dz. U. z 2013 r. poz. 627, 628, oraz z 2014 r. poz. 805, 850, 1101, 1863, z 2015 r. poz. 222, 774, 1045) zarządza się, co następuje:

§ 1. 1. W rezerwacie przyrody „Lipowiec”, zwanym dalej „rezerwatem” wyznacza się szlaki udostępnione dla ruchu pieszego.


2. Przebieg szlaków, o których mowa w § 1 ust. 1 przedstawia załącznik graficzny do zarządzenia.

§ 2. 1. W rezerwacie wyznacza się po działce ewidencyjnej nr 1594/3, obręb Babice, jednostka ewidencyjna Babice drogę dla ruchu pojazdów mechanicznych o masie całkowitej nieprzekraczającej 3,5 tony, stanowiących własność Państwowego Gospodarstwa Leśnego Lasy Państwowe Nadleśnictwa Chrzanów lub własność Muzeum Nadwiślański Park Etnograficzny w Wygiełzowie i Zamek Lipowiec lub służących do wykonywania na terenie rezerwatu działań ochronnych, remontów infrastruktury turystycznej oraz prac bezpośrednio związanych z funkcjonowaniem Muzeum Nadwiślański Park Etnograficzny w Wygiełzowie i Zamek Lipowiec.

2. W rezerwacie wyznacza się po działce ewidencyjnej nr 1594/1, obręb Babice, jednostka ewidencyjna Babice drogę dla ruchu pojazdów mechanicznych, będących własnością Państwowego Gospodarstwa Leśnego Lasy Państwowe Nadleśnictwa Chrzanów oraz innych pojazdów związanych z prowadzeniem gospodarki leśnej na terenie zarządzanym przez to Nadleśnictwo.

3. Przebieg dróg, o których mowa w § 2 ust. 1 i 2 przedstawia załącznik graficzny do zarządzenia.

§ 3. Zarządzenie wchodzi w życie z dniem podpisania.



Regionalny
Dyrektor Ochrony Środowiska
w Krakowie
mgr Rafał Rostecki

Uzasadnienie

Na podstawie art. 15 ust. 1 pkt 15 ustawy z dnia 16 kwietnia 2004 r. o ochronie przyrody (t.j. Dz. U. z 2013 r. poz. 627 ze zm.) ruch pieszy, rowerowy, narciarski i jazdy konnej wierzchem może się odbywać po rezerwacie wyłącznie po szlakach i trasach narciarskich wyznaczonych przez regionalnego dyrektora ochrony środowiska. Na podstawie art. 15 ust. 1 pkt. 18 tej ustawy regionalny dyrektor ochrony środowiska może wskazać drogi, niebędące drogami publicznymi, przeznaczone dla ruchu pojazdów mechanicznych.

Rezerwat przyrody pod nazwą „Lipowiec” został utworzony zarządzeniem Ministra Leśnictwa i Przemysłu Drzewnego z dnia 25 listopada 1959 r. w sprawie uznania za rezerwat przyrody (M.P. z 1960 r. Nr 8, poz. 41) w celu zachowania ze względów naukowych, dydaktycznych i turystycznych naturalnego fragmentu buczyny karpackiej, rosnącej na Garbie Tenczyńskim Wyżyny Krakowskiej oraz w celu zachowania piękna krajobrazu z ruinami średniowiecznego zamku.

Stan prawny rezerwatu został zaktualizowany zarządzeniem Regionalnego Dyrektora Ochrony Środowiska w Krakowie z dnia 22 października 2015 r. w sprawie rezerwatu przyrody „Lipowiec”.

Przez rezerwat przebiegają trzy turystyczne szlaki piesze: czerwony i żółty oraz zielony.

Niniejsze zarządzenie aktualizuje przebieg tych szlaków po likwidacji drewnianych schodów wiodących na Zamek i drogi gruntowej.

Ponadto w rezerwacie wyznacza się po działce ewidencyjnej nr 1954/3, obręb Babice, drogę dla ruchu pojazdów mechanicznych o masie całkowitej nieprzekraczającej 3,5 tony, będących własnością Państwowego Gospodarstwa Leśnego Lasy Państwowe Nadleśnictwa Chrzanów lub własnością Muzeum Nadwiślański Park Etnograficzny w Wygiełzowie i Zamek Lipowiec. Droga może być wykorzystywana wyłącznie do realizacji celów ochrony rezerwatu i do prowadzenia statutowej działalności Muzeum Nadwiślański Park Etnograficzny w Wygiełzowie i Zamek Lipowiec na terenie rezerwatu.

Przejazd innych pojazdów po tej drodze jest zabroniony na podstawie art. 15 ust. 1 pkt. 18 wyżej wymienionej ustawy o ochronie przyrody.

Ponadto w rezerwacie wyznacza się po działce ewidencyjnej nr 1954/1, obręb Babice, drogę dla ruchu pojazdów mechanicznych będących własnością Państwowego Gospodarstwa Leśnego Lasy Państwowe Nadleśnictwa Chrzanów oraz innych pojazdów związanych z prowadzeniem gospodarki leśnej na terenie zarządzanym przez to Nadleśnictwo. Droga ta jest sporadycznie wykorzystywana przez Nadleśnictwo Chrzanów do przejazdu pojazdów o masie całkowitej przekraczającej 3,5 tony w celu prowadzenia gospodarki leśnej w drzewostanach gospodarczych położonych w otoczeniu rezerwatu oraz wykonywania działań ochronnych na terenie rezerwatu. Poruszają się po niej także maszyny leśne, samochody osobowe i samochody straży pożarnej w zależności od potrzeb, tj. kilka razy w miesiącu, w zależności od potrzeb rezerwatu i stanu drzewostanów przyległych do jego granic.







Za stan dróg w rezerwacie i za ich właściwe utrzymanie odpowiada Nadleśniczy Nadleśnictwa Chrzanów.

Projekt niniejszego zarządzenia skonsultowano z PGL LP Nadleśnictwem Chrzanów (opinia z dnia 13.08.2015 i z dnia 15.10.2015 r., znak:ZB.721.4.2015), Urzędem Gminy Babice (opinia z dnia 13.08.2015, znak:G.7234.1.25.2015), oraz PTTK Oddział Chrzanów, ul.29 Listopada 16, 32-500 Chrzanów (mail z dnia 12.08.2015).

Załącznik do zarządzenia Nr *49/15*
Regionalnego Dyrektora Ochrony Środowiska
w Krakowie
z dnia *10 listopada* 2015 r.

rezerwat przyrody "Lipowiec"

Legenda

-  granice rezerwatu przyrody
-  zielony szlak pieszy
-  żółty szlak pieszy
-  czerwony szlak pieszy
-  drogi
-  granice działek ewidencyjnych



Regionalny
Dyrektor Ochrony Środowiska
w Krakowie
mgr Rafał Rostecki