



Budowa gazociągu wysokiego ciśnienia DN700 MOP 8,4 MPa relacji Oświęcim-Tworzeń (m. Stawków) wraz z Systemową Stacją Redukcyjno-Pomiarową w ramach inwestycji „budowa gazociągu Skoczów-Komorowice-Oświęcim-Tworzeń wraz z infrastrukturą niezbędną do jego obsługi na terenie województw małopolskiego i śląskiego”



Załącznik nr. 2. Arkusz 4.
Mapa z zaznaczonym przewidywanym terenem, na którym realizowane będzie przedsięwzięcie, oraz zaznaczonym przewidywanym obszarem, na którym będzie oddziaływać przedsięwzięcie - skala 1:10 000

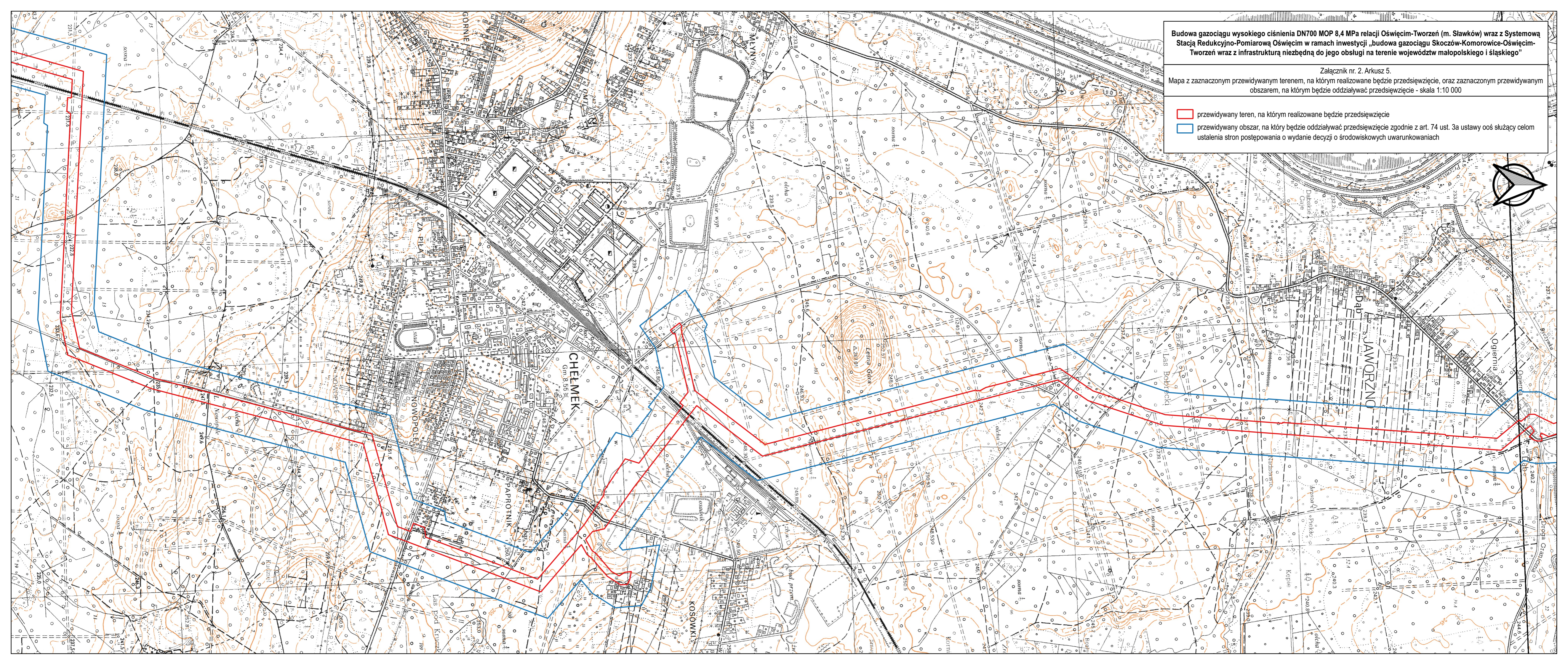
-  przewidywany obszar, na który będzie oddziaływać przedsięwzięcie zgodnie z art. 74 ust. 3a ustawy o osłuzeniu celom ustalenia stron postępowania o wydanie decyzji o środowiskowych uwarunkowaniach
-  przewidywany teren, na którym realizowane będzie przedsięwzięcie

Budowa gazociągu wysokiego ciśnienia DN700 MOP 8,4 MPa relacji Oświęcim-Tworzeń (m. Sławków) wraz z Systemową Stacją Redukcyjno-Pomiarową Oświęcim w ramach inwestycji „budowa gazociągu Skoczów-Komorowice-Oświęcim-Tworzeń wraz z infrastrukturą niezbędną do jego obsługi na terenie województw małopolskiego i śląskiego”

Załącznik nr. 2. Arkusz 5.

Mapa z zaznaczonym przewidywanym terenem, na którym realizowane będzie przedsięwzięcie, oraz zaznaczonym przewidywanym obszarem, na którym będzie oddziaływać przedsięwzięcie - skala 1:10 000

-  przewidywany teren, na którym realizowane będzie przedsięwzięcie
-  przewidywany obszar, na który będzie oddziaływać przedsięwzięcie zgodnie z art. 74 ust. 3a ustawy o osłuzający celom ustalenia stron postępowania o wydanie decyzji o środowiskowych uwarunkowaniach



Budowa gazociągu wysokiego ciśnienia DN700 MOP 8,4 MPa relacji Oświęcim-Tworzeń (m. Sławków) wraz z Systemową Stacją Redukcyjno-Pomiarową Oświęcim w ramach inwestycji „budowa gazociągu Skoczów-Komorowice-Oświęcim-Tworzeń wraz z infrastrukturą niezbędną do jego obsługi na terenie województw małopolskiego i śląskiego”

Załącznik nr. 2. Arkusz 6.

Mapa z zaznaczonym przewidywanym terenem, na którym realizowane będzie przedsięwzięcie, oraz zaznaczonym przewidywanym obszarem, na którym będzie oddziaływać przedsięwzięcie - skala 1:10 000

- ▭ przewidywany teren, na którym realizowane będzie przedsięwzięcie
- ▭ przewidywany obszar, na który będzie oddziaływać przedsięwzięcie zgodnie z art. 74 ust. 3a ustawy ośl służący celom ustalenia stron postępowania o wydanie decyzji o środowiskowych uwarunkowaniach

