

ZARZĄDZENIE NR 27/19.....  
**REGIONALNEGO DYREKTORA OCHRONY ŚRODOWISKA  
W KRAKOWIE**

z dnia 21 października..... 2019 r.

**w sprawie ustanowienia zadań ochronnych dla rezerwatów przyrody „Wąwóz Homole”  
i „Biała Woda”**

Na podstawie art. 22 ust. 2 pkt 2 ustawy z dnia 16 kwietnia 2004 r. o ochronie przyrody (Dz. U. z 2018 r. poz. 1614, 2244 i poz. 2340 oraz z 2019 r. poz. 1696 i 1815) zarządza się, co następuje:

§ 1. 1. Ustanawia się zadania ochronne dla rezerwatów przyrody „Wąwóz Homole” i „Biała Woda” określone w załączniku nr 1 do zarządzenia.

2. Miejsca lokalizacji działań ochronnych są wskazane w załącznikach nr 2, nr 3 do zarządzenia.

3. Zadania ochronne, o których mowa w ust. 1, ustala się na okresy określone w załączniku nr 1 do zarządzenia.

§ 2. Miejsca lokalizacji zadań ochronnych, określone w załącznikach nr 1, 2 i 3, objęte są ochroną czynną.

§ 3. Zarządzenie wchodzi w życie z dniem podpisania.



Regionalny  
Dyrektor Ochrony Środowiska  
w Krakowie  
mgr Rafał Rostecki




Załącznik nr 1 do zarządzenia nr 27/19  
 Regionalnego Dyrektora Ochrony  
 Środowiska w Krakowie  
 z dnia 24 października 2019 r.

### Zadania ochronne dla rezerwatów przyrody nieposiadających planów ochrony

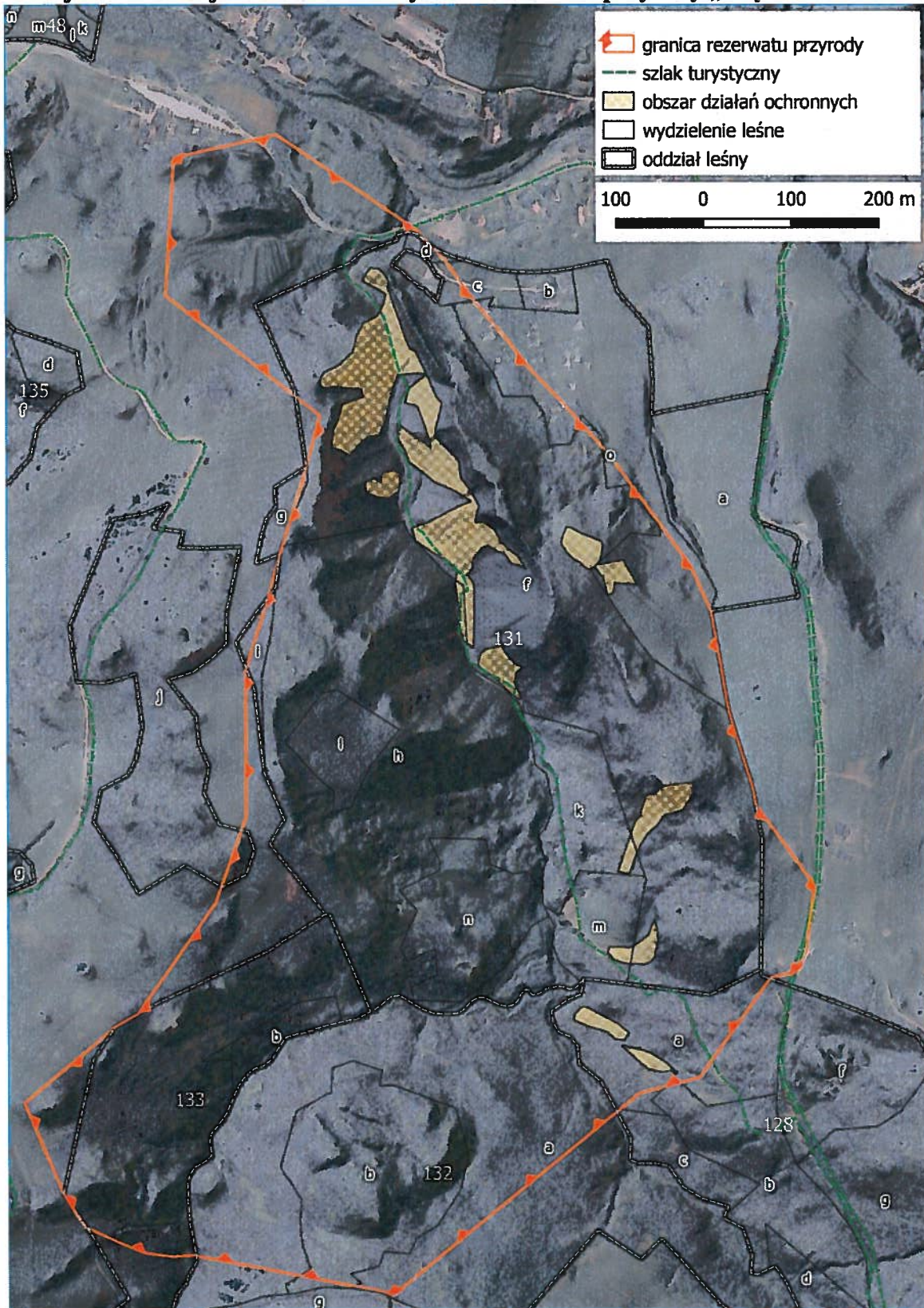
Lp.	Nazwa rezerwatu przyrody	Zidentyfikowane zagrożenia wewnętrzne i zewnętrzne oraz sposoby eliminacji lub ograniczania tych zagrożeń i ich skutków	Opis sposobów ochrony czynnej ekosystemów		
			Rodzaj zadań ochronnych	Rozmiar zadań ochronnych	Lokalizacja zadań ochronnych
1.1	<b>Wąwóz Homole</b>	<p><i>Niekorzystne zmiany zachodzące w siedliskach przyrodniczych: 6170 Wysokogórskie murawy nawapienne, 8160 Podgórskie i wyżynne rumowiska wapienne ze zbiorowiskami ze Stipion calamagrostis, 6520 Górskie łąki konietlicowe i mietlicowe użytkowane ekstensywnie, 8160 Podgórskie i wyżynne rumowiska wapienne ze zbiorowiskami ze Stipion calamagrostis, 7230 Górskie i nizinne torfowiska zasadowe o charakterze młak, turzycowisk, mechowisk w wyniku postępującej sukcesji naturalnej.</i></p> <p>Usunięcie nalotu drzew i krzewów do wysokości 2 m na powierzchniach wyżej wymienionych siedlisk przyrodniczych. Prace będą wykonywane z użyciem sprzętu mechanicznego lub ręcznie. Wycinane i karczowane będą takie gatunki jak: świerk, tarnina, jesion wyniosły, klon jawor, oraz martwe i zamierające jałowce.</p> <p>Termin wykonania prac – do 31 grudnia 2019 r.</p>	<p>1. Wycinka i karczowanie nalotów drzew i podrostów drzew o wysokości do 2 m oraz krzewów,</p> <p>2. Wyniesienie pozyskanej biomasy poza rezerwat przyrody</p>	3,16 ha	<p>Powierzchnie wskazane w Załączniku Nr 2 do zarządzenia.</p> <p>Grunty Skarbu Państwa w zarządzie Nadleśnictwa Krościenko, oddział 131 f, h, k, o, 128 a Lesnictwa Małe Pieniny</p>

1.2	<b>Biała Woda</b>	<p><i>Niekorzystne zmiany zachodzące w siedliskach przyrodniczych: 6170 Wysokogórskie murawy nawapienne, 8160 Podgórskie i wyżynne rumowiska wapienne ze zbiorowiskami ze Stipion calamagrostis, 6520 Górskie łąki konietlicowe i mietlicowe użytkowane ekstensywnie, 8160 Podgórskie i wyżynne rumowiska wapienne ze zbiorowiskami ze Stipion calamagrostis, 7230 Górskie i nizinne torfowiska zasadowe o charakterze młak, turzycowisk, mechowisk w wyniku postępującej sukcesji naturalnej.</i></p> <p>Usunięcie nalotu drzew i krzewów do wysokości 2 m na powierzchniach wyżej wymienionych siedlisk przyrodniczych. Prace będą wykonywane z użyciem sprzętu mechanicznego lub ręcznie. Wycinane i karczowane będą takie gatunki jak: świerk, tarnina, jesion wyniosły, klon jawor, oraz martwe i zamierające jałowce.</p> <p>Termin wykonania prac – do 31 grudnia 2019 r.</p>	<ol style="list-style-type: none"> <li>1. Wycinka i karczowanie nalołów drzew i podrostów drzew o wysokości do 2 m oraz krzewów,</li> <li>2. Wyniesienie pozyskanej biomasy poza płaty siedlisk do drogi dolinowej i dalej transport pojazdami mechanicznymi.</li> </ol>	6,34 ha	Powierzchnie wskazane w Załączniku Nr 3 do zarządzenia. Grunty Skarbu Państwa w zarządzie Nadleśnictwa Krościenko, oddział 118 a, d, f, h, i, j, k, n, o, r, s Lesnictwa Jaworki
-----	-------------------	--	--	---------	--


  
 Regionalny  
 Dyrektor Ochrony Środowiska  
 w Krakowie  
 mgr Rafał Rostecki

Załącznik nr 2 do zarządzenia ...../19  
Regionalnego Dyrektora Ochrony  
Środowiska w Krakowie  
z dnia ...21 października...2019 r.

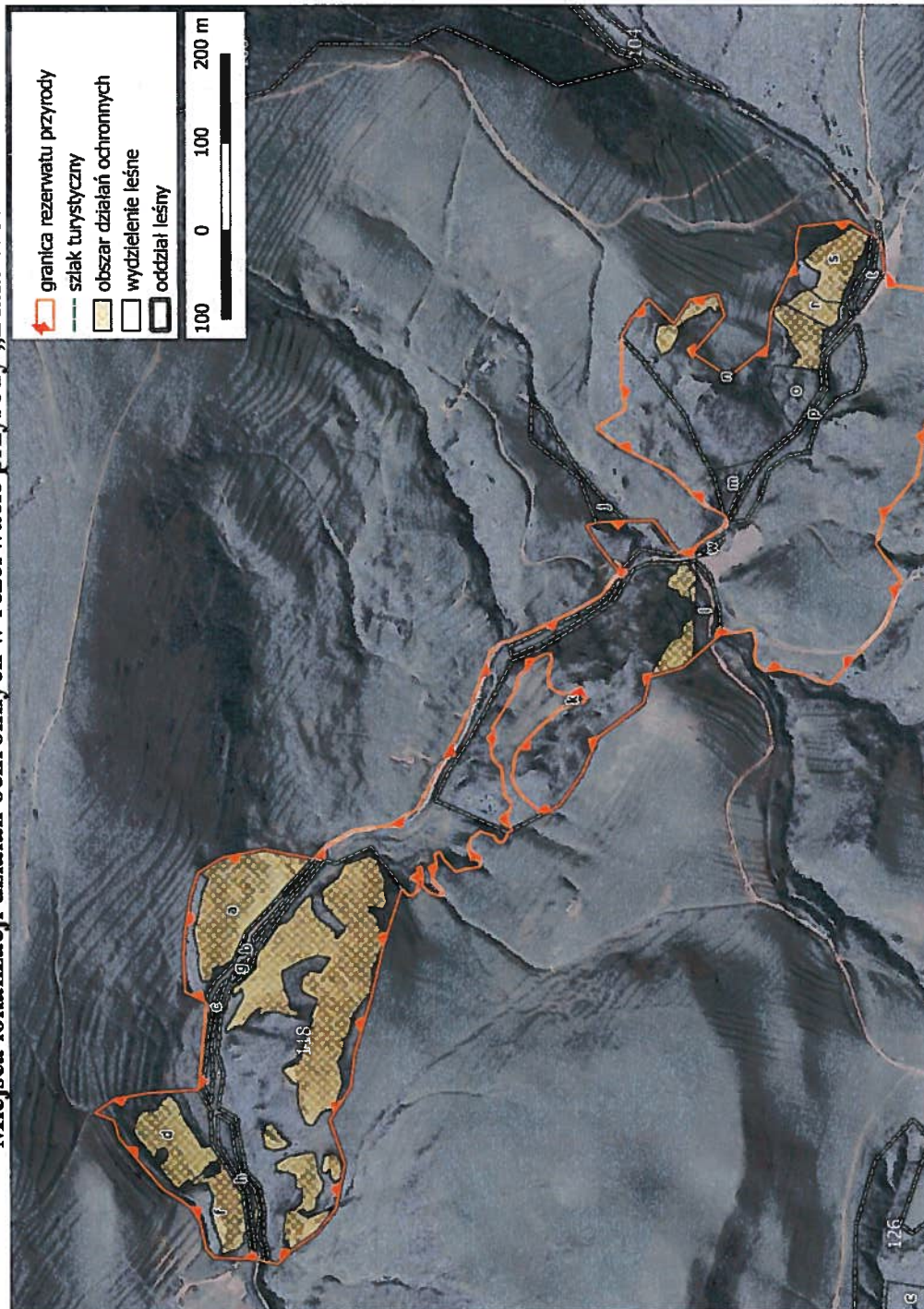
### Miejsca lokalizacji działań ochronnych w rezerwacie przyrody „Wąwóz Homole”





Załącznik nr 3 do zarządzenia Nr 27/19  
Regionalnego Dyrektora Ochrony  
Środowiska w Krakowie  
z dnia 21 października 2019 r.

### Miejsca lokalizacji działań ochronnych w rezerwacie przyrody „Biała Woda”







## Uzasadnienie

Na podstawie art. 22 ust. 2 pkt 2 ustawy z dnia 16 kwietnia 2004 r. o ochronie przyrody dla rezerwatu przyrody nieposiadającego planu ochrony regionalny dyrektor ochrony środowiska ustanawia zadania ochronne. Zadania ochronne mogą być ustanawiane na rok lub równocześnie na kolejne lata, nie dłużej jednak niż na 5 lat.

Zarządzenie wydaje się na wniosek Nadleśnictwa Krościenko, znak: ZG.7010.1.2019, z dnia 21 października 2019 r. o ustalenie zadań ochronnych dla rezerwatów przyrody „Wąwóz Homole” i „Biała Woda” w związku z rozstrzygnięciem przez Nadleśnictwo zamówienia publicznego pn. „Realizacja zadań ochronnych określonych w PZO dla obszaru Natura 2000 Małe Pieniny PLH120025 w ramach projektu pn.: „Kompleksowy projekt ochrony gatunków i siedlisk przyrodniczych na obszarach zarządzanych przez PGL Lasy Państwowe na terenie Nadleśnictwa Krościenko (III postępowanie)”.

Rezerwaty przyrody „Wąwóz Homole” i „Biała Woda” nie posiadają planów ochrony.

W związku z tym, niniejszym zarządzeniem ustanawia się zadania ochronne dla wyżej wymienionych rezerwatów przyrody polegające na:

- 1) usunięciu nalotu drzew i krzewów do wysokości 2 m na powierzchniach siedlisk przyrodniczych i zbiorowisk roślinnych wymienionych poniżej w pkt. 1-5. Prace będą wykonywane z użyciem sprzętu mechanicznego lub ręcznie. Wycinane i karczowane będą takie gatunki jak: świerk, tarnina, jesion wyniosły, klon jawor, oraz martwe i zamierające jałowce,
- 2) transporcie pozyskanej biomasy poza płaty siedlisk przyrodniczych wymienionych poniżej, w miejsca oznaczone przez Nadleśnictwo Krościenko położone poza obszarami rezerwatów przyrody.

Wymienione w pkt. 1 działania ochronne będą wykonywane na obszarach siedlisk przyrodniczych:

- 1) 5130 Zarośla jałowca pospolitego na wrzosowiskach lub murawach nawapiennych,
- 2) 6170 Wysokogórskie murawy nawapienne i wyleżyska śnieżne,
- 3) 7230 Górskie i nizinne torfowiska zasadowe o charakterze młak, turzycowisk, mechowisk,
- 4) 6520 Górskie łąki konietlicowe i mietlicowe użytkowane ekstensywnie,
- 5) 8160 Podgórskie i wyżynne rumowiska wapienne ze zbiorowiskami ze *Stipion calamagrostis*,

Wyżej wymienione cenne siedliska przyrodnicze wykształciły się pod wpływem wieloletniej działalności człowieka. Zarzucenie tradycyjnych metod gospodarowania w płatach tych siedlisk, zwłaszcza ekstensywnej gospodarki pasterskiej uruchomiło proces sukcesji wtórnej, prowadzącej do przekształcenia się zbiorowisk nieleśnych w bardziej bujne, mezofile zbiorowiska murawowe, łąkowe i zaroślowe. W celu zachowania przedmiotów ochrony obu rezerwatów konieczne jest powstrzymanie procesu sukcesji naturalnej. Ujęte w załączniku nr 1 do zarządzenia działania ochronne ograniczą wzrost żyzności tych siedlisk, zapewnią odpowiednie warunki świetlne i wilgotnościowe podłoża. W ramach zaplanowanych prac będą usuwane niepożądane gatunki drzew i krzewów.

Działania zostaną zrealizowane w rezerwacie przyrody „Biała Woda” na powierzchni 6,34 ha, a w rezerwacie przyrody „Wąwóz Homole” na powierzchni 3,16 ha. Termin wykonania prac został ustalony na dzień 10 grudnia 2019 r.

Regionalny  
Dyrektor Ochrony Środowiska  
w Krakowie

mgr Rafał Rostecki

